

## Auf den Spuren der alten Wurtten

### Beschreibung der Route



Wir parken **„Am Hafen“**, Freiburg. Hinter dem Schlecker-Markt nehmen wir den eingezäunten Fußweg auf dem **Deich**. In dem ehemaligen Landeshandelsgebäude rechts hatte der Kunstverein Kehdingen seine Ausstellungsräume . Das Gewässer links am Deichfuß ist das **„Bassin“**. Dies ist ein Wasservorratsbecken, das sich bei Flut füllt. Das angestaute Wasser wird bei Ebbe in einem Schwall durch die **Spülschleuse** in das Hafenbecken gelassen. Dieses wird so von Schlick befreit und bleibt befahrbar. Nach ca. 1,4 km den Deich verlassen, weil nun Rindvieh grast, und auf der Straße am Deichfuß gehen. Auf dem Deich sehen wir schon den **hölzernen Aussichtspavillon**, von dem man einen herrlichen Blick in das Naturschutzgebiet Allwörder Außendeich, auf die Elbe und nach Schleswig-Holstein hat. Am Weg schmucke Häuser, alte Grünland-„Beete“ und Kopfweiden. Nun nach rechts weg vom Deich in den **„Jägerweg“**, der am **„Allwörder Weg“** endet. Nach rechts, die L111 überqueren in die **Pappelallee**. Am Allwörder Fleet entlang. Rechts Gut Rutenstein (klassizistischer Backsteinbau), links der Goebenhof (niedersächsische Hofanlage). Jetzt gehts nach rechts auf die **L113**. In Freiburg die L111 überqueren, in die

**Hauptstraße** vorbei am Historischen Kornspeicher. Nach links in die **„Neue Straße“**, dann rechts in den **„Dampferstieg“** bis zum Radarturm am Neuen Landesschutzdeich. Dort kann man je nach Tide die Wattwanderstelle nutzen. Bis zum Schöpfwerk auf dem Deich, dort den Deich verlassen, den nördlichen Sielgraben überqueren und die Sommerdeichstraße rechts liegen lassen. Nach links in den **„Kamerunweg“**. Südlichen Sielgraben queren. Vorbei an der Schrebergartenkolonie **„Feldmark“** geht es geradeaus in den **„Storchenweg“**. Hannoveraner grasen hier auf der Weide. Nun durch die Deichlücke gehen und die L111 überqueren. Gut Neuensteden, eine stattliche Kehdinger Hofanlage aus dem 17. Jahrhundert mit Allee und Wassergraben kommt in Sicht. Nach rechts geht es Richtung Ortsmitte, dort nach links in die Hauptstraße. Vorbei am ehemaligen Gefängnishof am Amtsgericht und der Wulpardikirche geht es dann nach links **„An der Börne“**, und wieder links in die **„Blumenstraße“**, zurück zum Ausgangspunkt Am Hafen.



**Länge der Route** 16 km

## Servicestellen

 **Ferienhof Gellert**, 21730, Balje  
 **Gut Schöneworth**, 21729, Freiburg

### Sehenswertes

Radarturm, Vogelbeobachtungsturm, Historischer Ortskern mit Hafen und Kornspeicher, Kopfweiden, neuer Landesschutzdeich, alter Prilarm


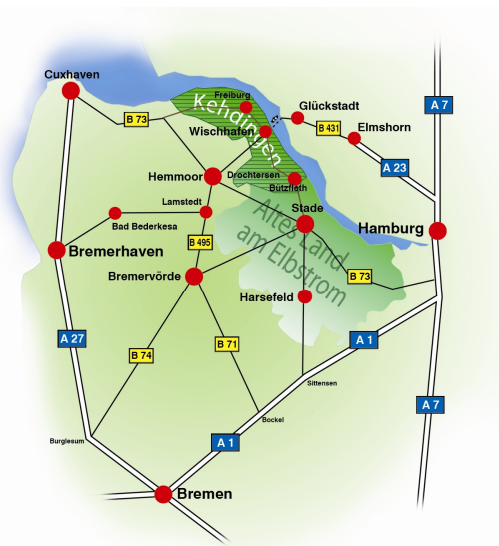
### Touristische Angebote

Einkehrmöglichkeiten:  
Gut Schöneworth  
Landesbrücker Straße  
21729 Freiburg

Gästehaus Kehdinger Hof  
Hauptstr. 25  
21729 Freiburg

### Ansprechpartner

Tourist-Info Kehdingen  
Stader Str. 175  
21737 Wischhafen  
Tel. 04770 / 831129  
Fax 04753 / 831328  
[info@tourismus-kehdingen.de](mailto:info@tourismus-kehdingen.de)



## Wanderroute in Freiburg

Auf den Spuren der alten  
Wurten

### Tourist-Info Kehdingen

Stader Straße 175 – 21737 Wischhafen  
 Telefon: 0 47 70/83 11 29  
 Fax: 0 47 70/83 13 28  
 E-Mail: [info@tourismus-kehdingen.de](mailto:info@tourismus-kehdingen.de)  
[www.tourismus-kehdingen.de](http://www.tourismus-kehdingen.de)

Drochterser Str. 39 – 21706 Drochtersen  
 Telefon: 04143/91 21 40  
 Fax: 04143/91 21 42  
 E-Mail: [tourist@tourismus-kehdingen.de](mailto:tourist@tourismus-kehdingen.de)

Weitere Ansprechpartner:  
 Tourismusverband Landkreis Stade/Elbe e.V.  
 Telefon 0 41 42/81 38 38  
[www.urlaubsregion-altesland.de](http://www.urlaubsregion-altesland.de)



[www.tourismusverband-stade.de](http://www.tourismusverband-stade.de)  
 Maritime Landschaft Unterelbe  
 Telefon 0 41 42/8 89 41-0  
[www.maritime-elbe.de](http://www.maritime-elbe.de)

